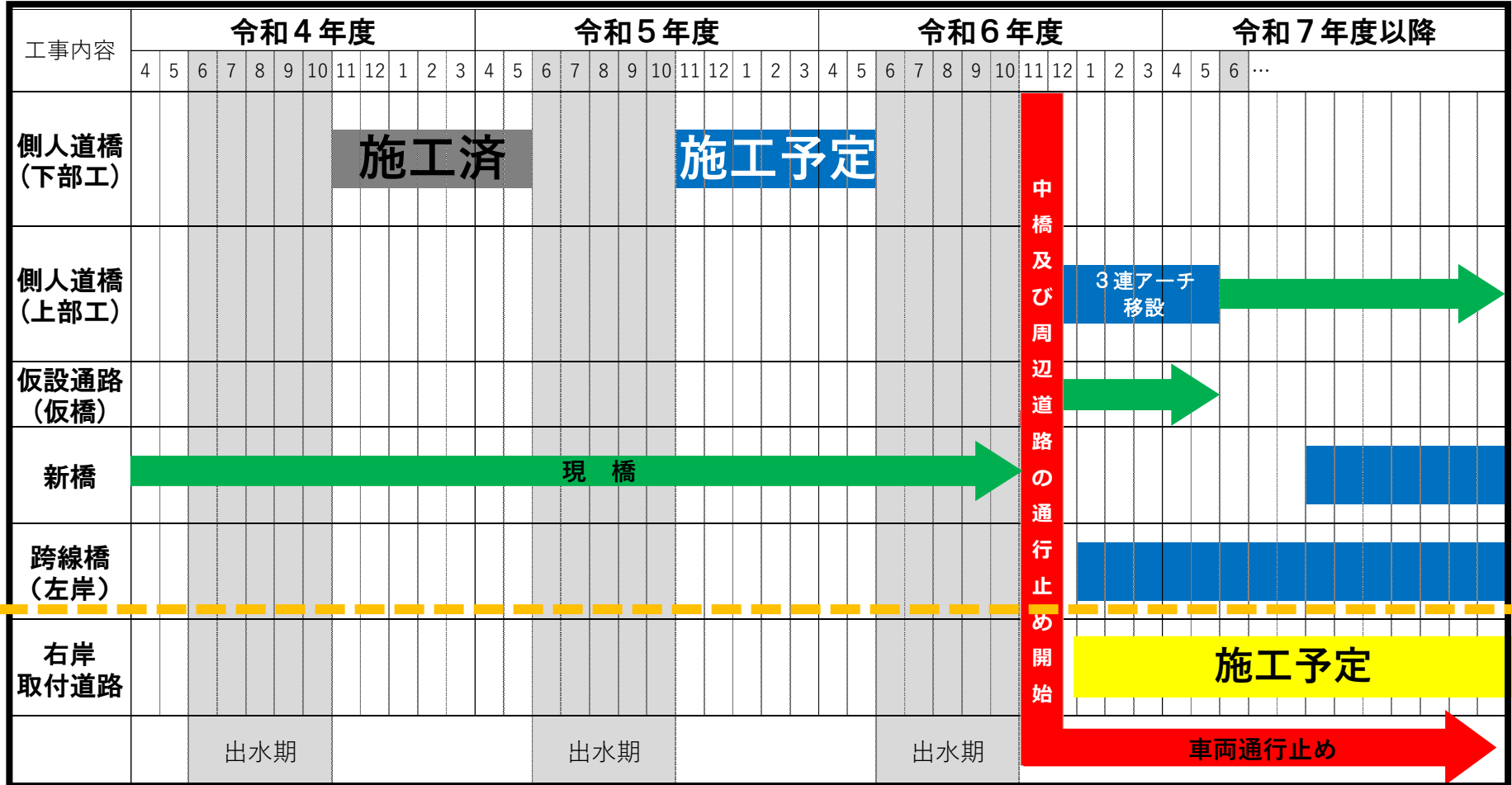




- 1 令和4年度の工事状況と令和5年度の予定
- 2 令和6年度以降の通行規制概要
- 3 仮設通路（仮橋）
- 4 新設踏切
- 5 跨線橋
- 6 右岸取付道路
- 7 交通対策

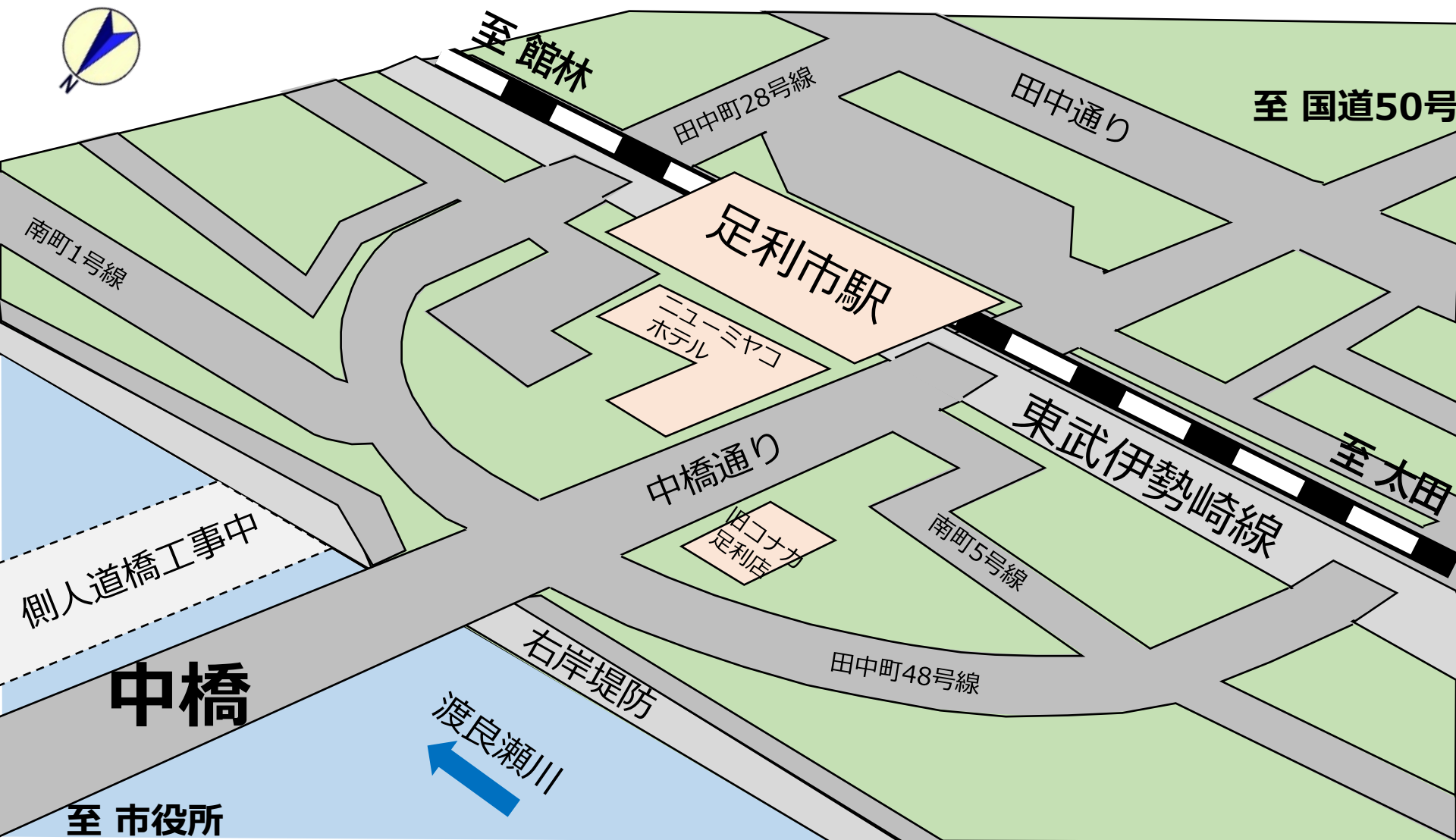
中橋架替事業スケジュール



※周辺道路は工事の進捗にあわせ段階的に通行規制を行います。
 ※予定であり変更の可能性ががあります。

右岸取付道路の手順と通行規制イメージ(現況)

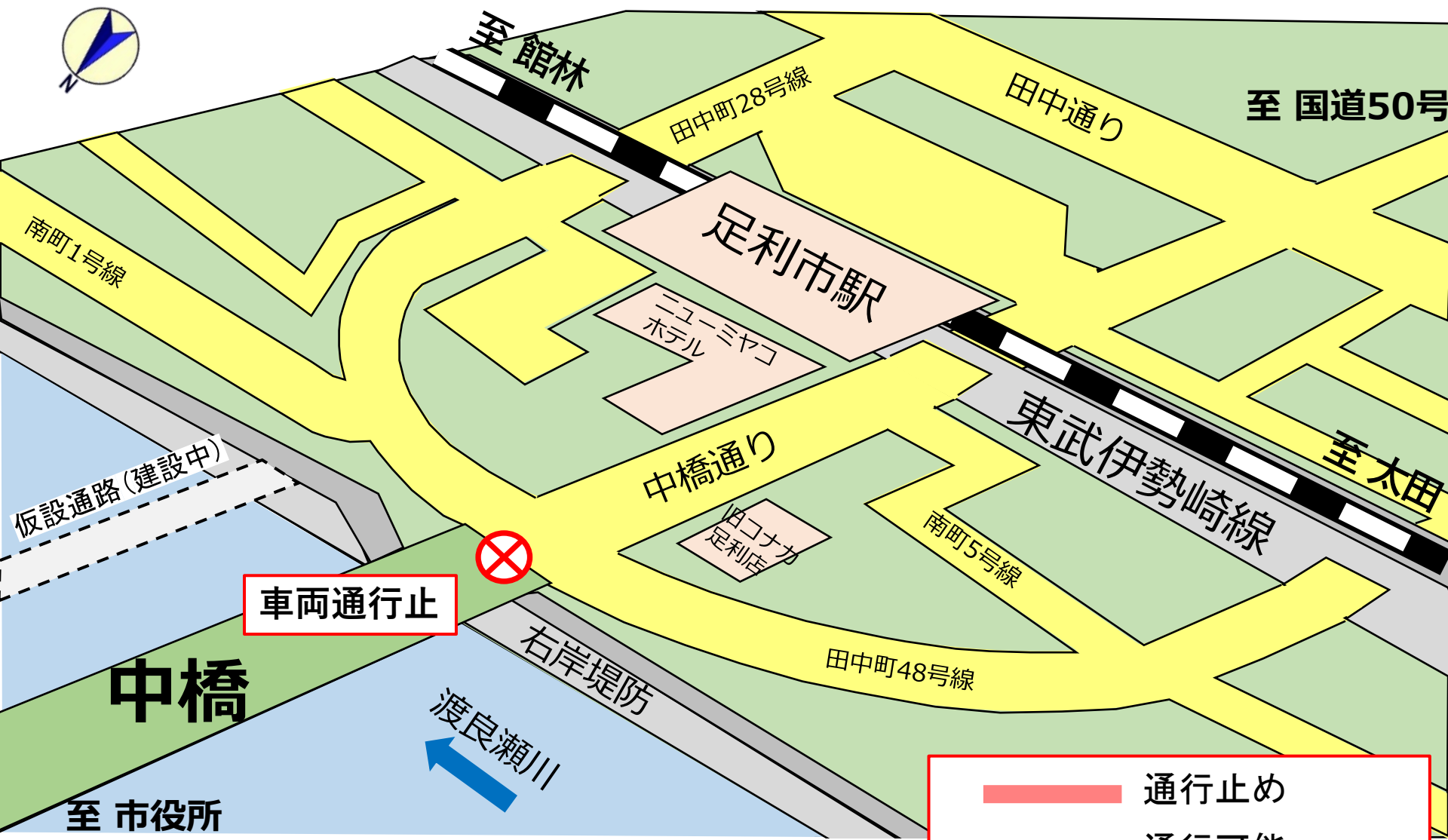
R6夏頃まで



※予定であり変更の可能性ががあります。

右岸取付道路の手順と通行規制イメージ

R6 秋頃～R6 冬頃

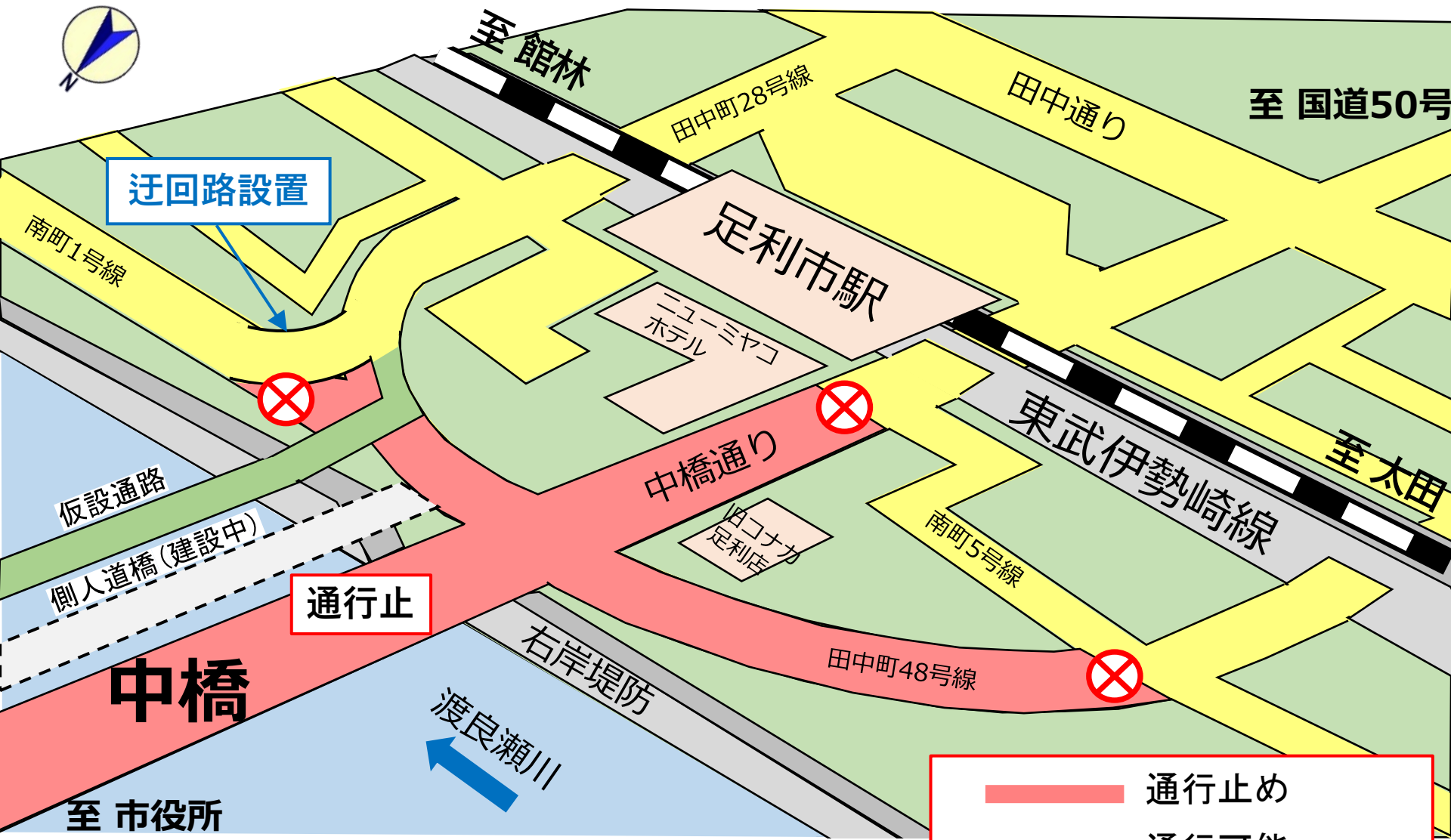


※工事中は周辺道路へ迂回をお願いします。

※予定であり変更の可能性があります。

右岸取付道路の手順と通行規制イメージ

R6冬頃～R7春頃

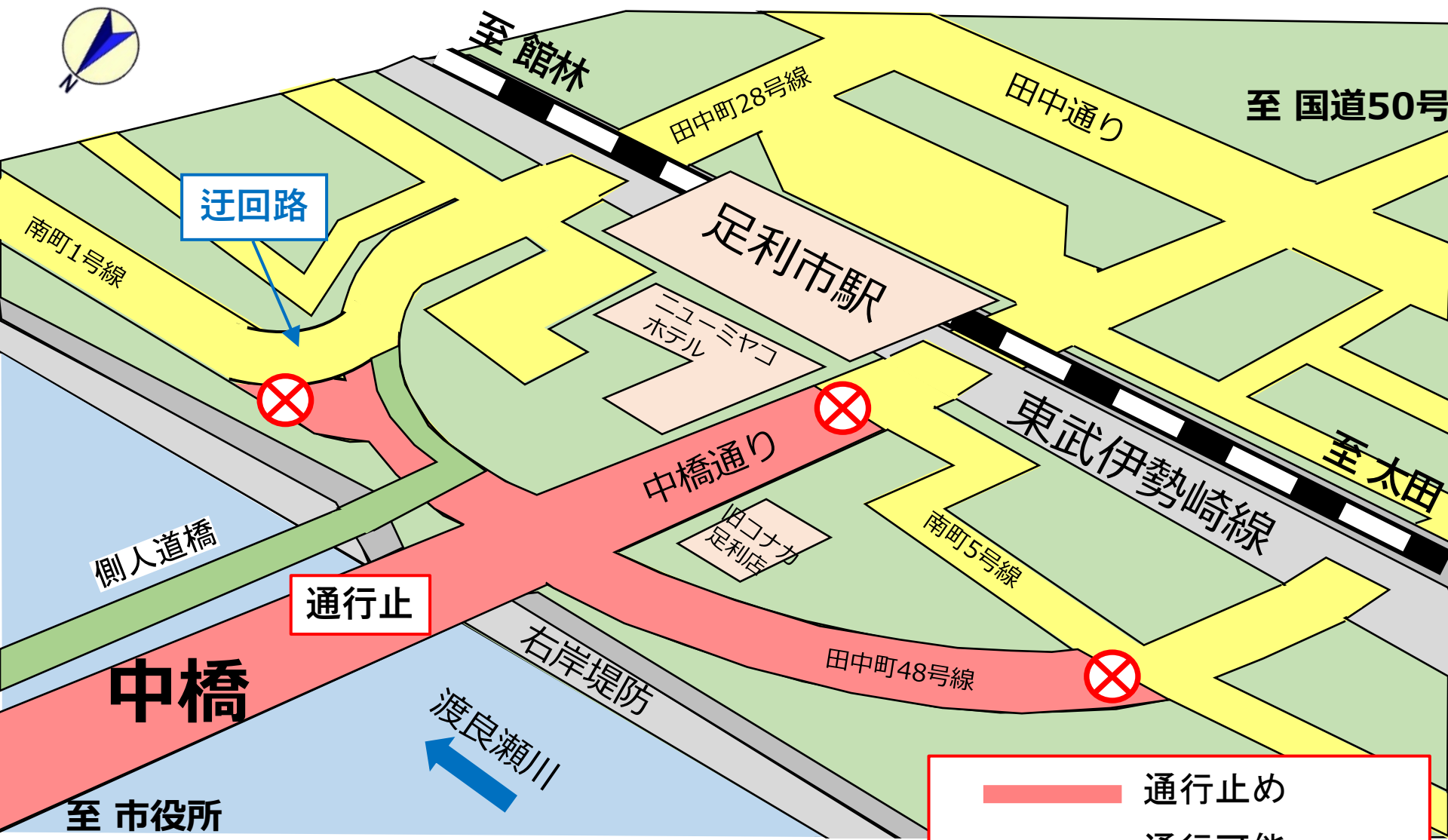


※工事中は周辺道路へ迂回をお願いします。

※予定であり変更の可能性がります。




右岸取付道路の手順と通行規制イメージ

R7夏頃～R8春頃

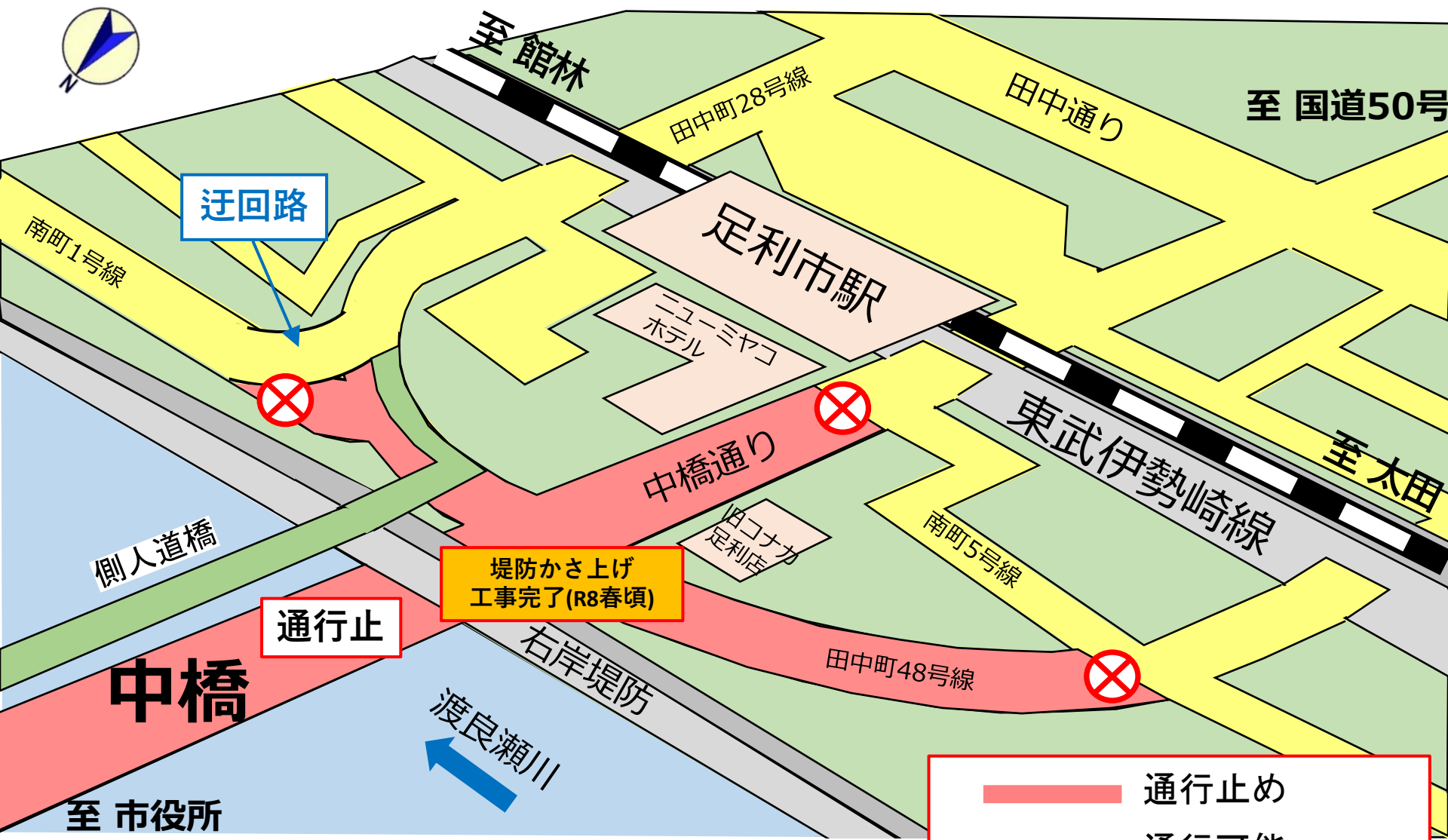


※工事中は周辺道路へ迂回をお願いします。

※予定であり変更の可能性がります。

-  通行止め
-  通行可能
-  歩行者・自転車のみ
通行可能

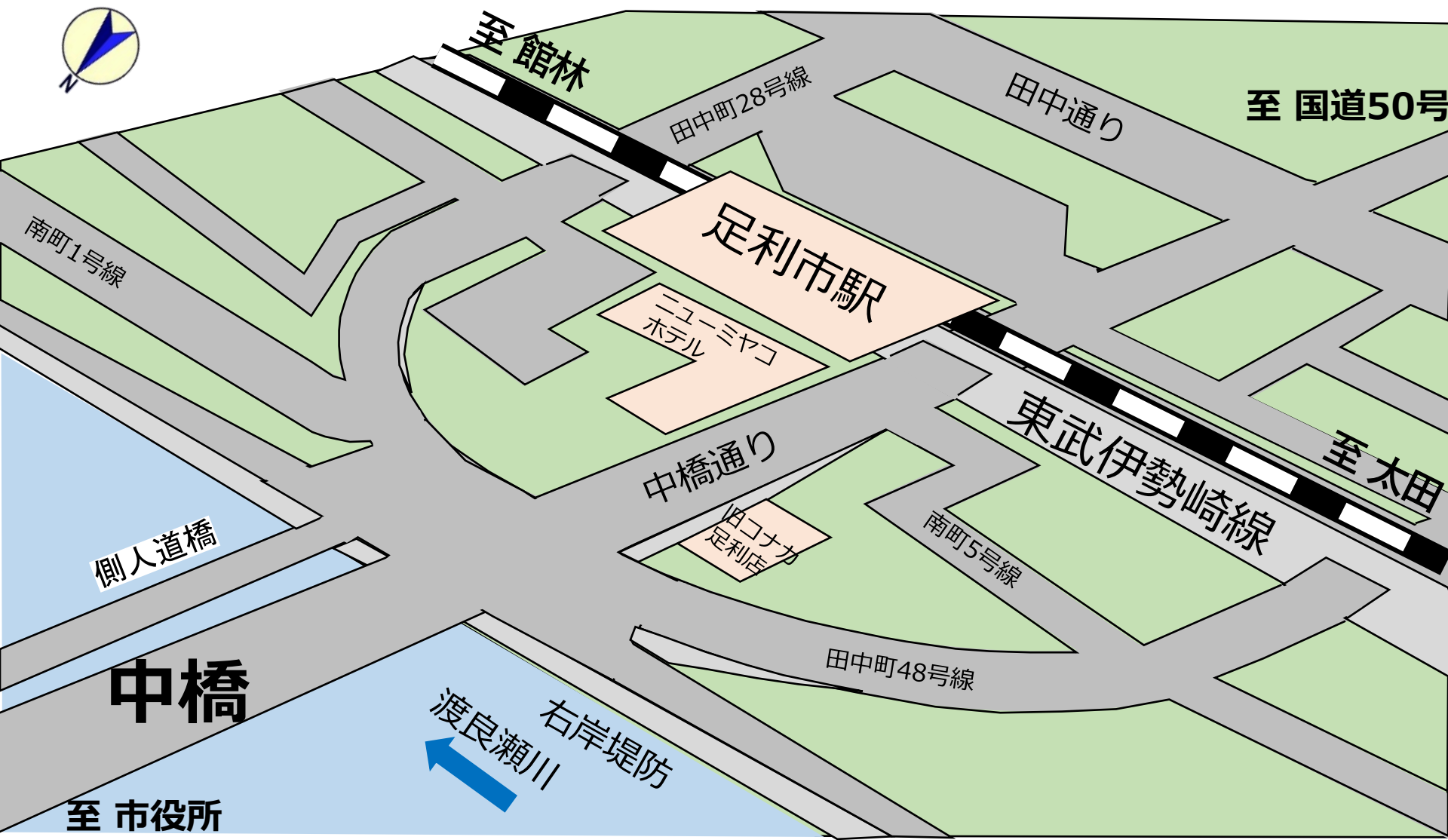
右岸取付道路の手順と通行規制イメージ R8春頃～R10春頃



※工事中は周辺道路へ迂回をお願いします。
※予定であり変更の可能性がります。

右岸取付道路の手順と通行規制イメージ(完成)

R10春頃



※予定であり変更の可能性ががあります。



右岸取付道路 完成形イメージ

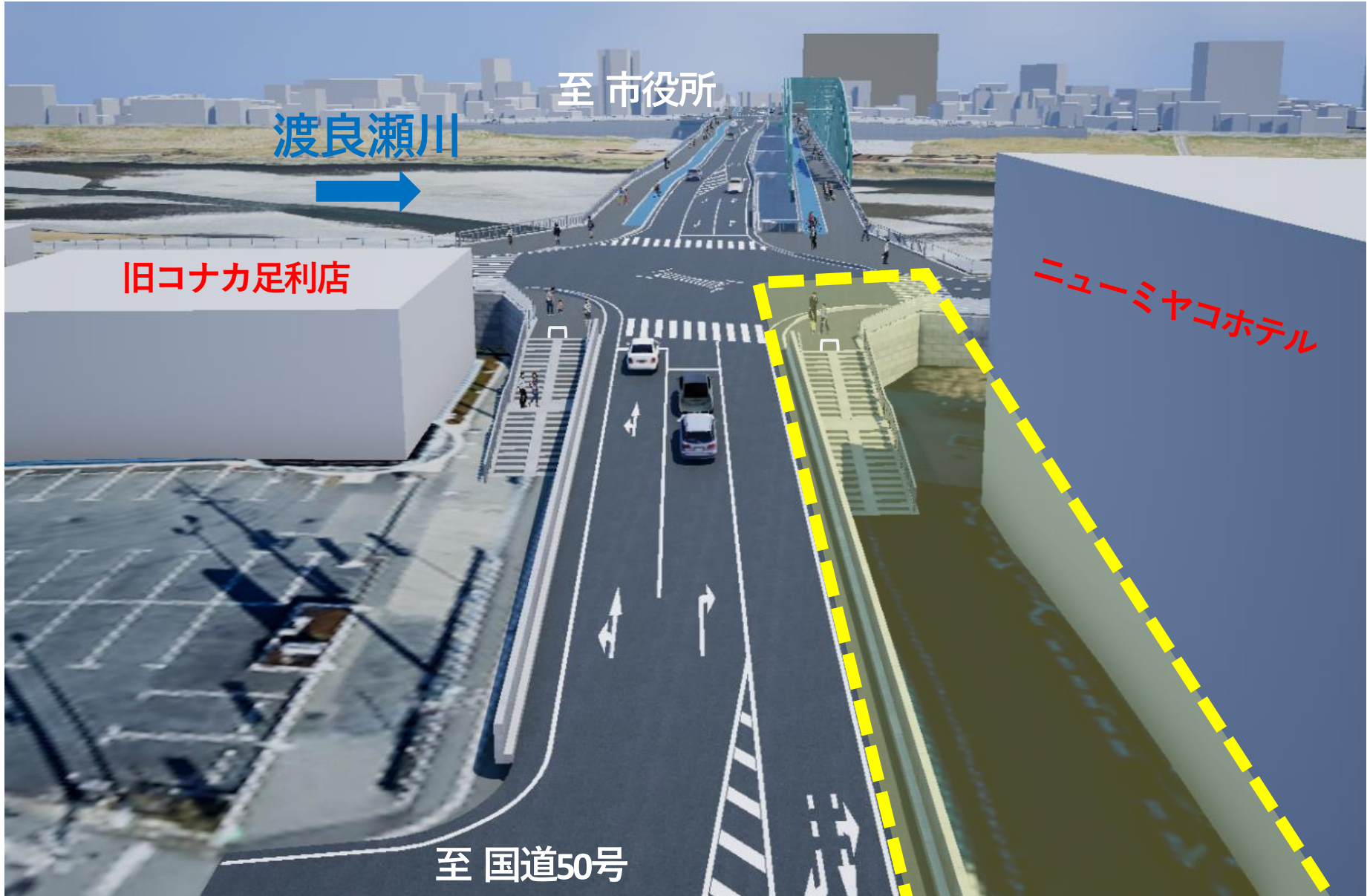
※予定であり変更の可能性がります。

右岸取付道路完成イメージ(右岸全景)



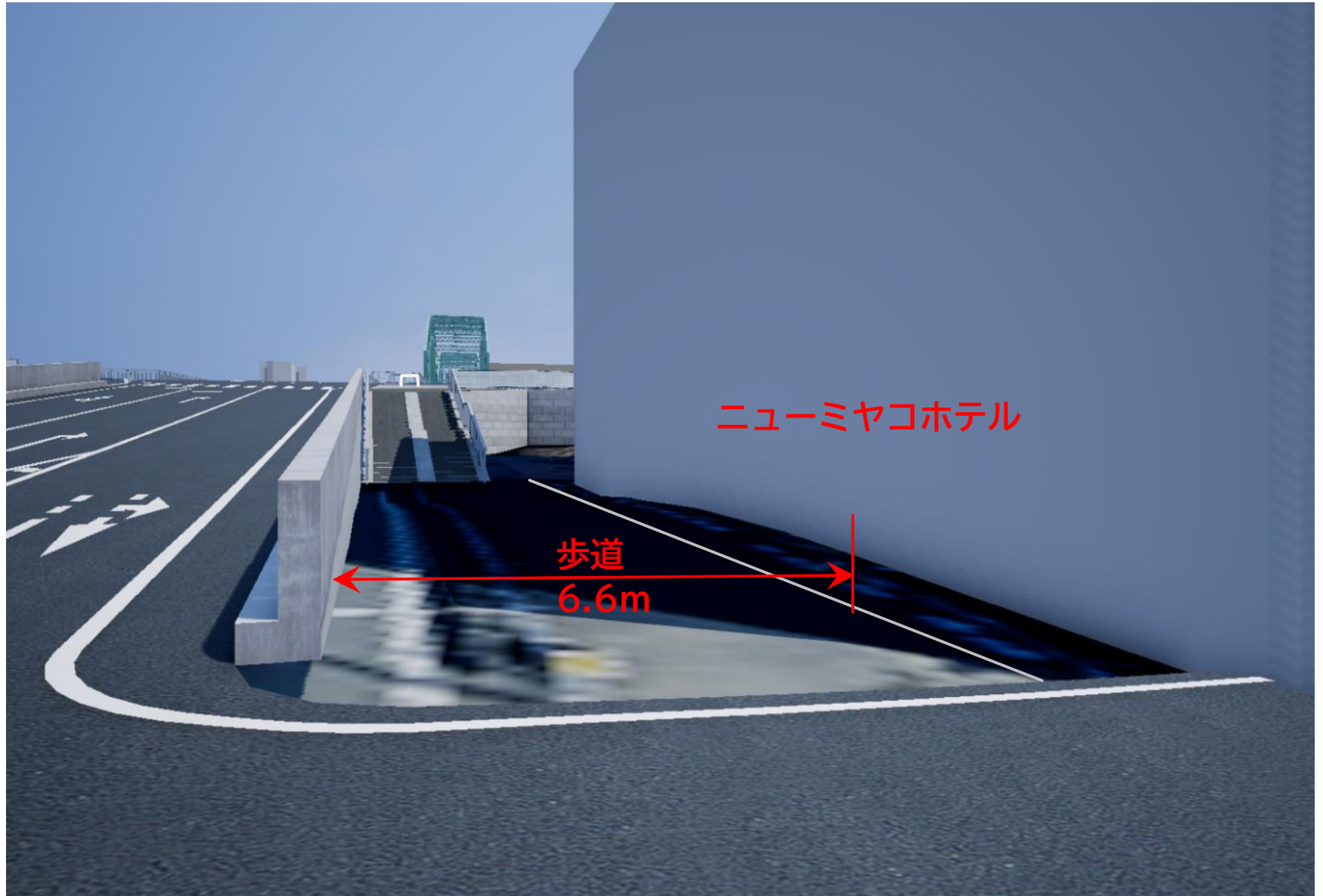
※予定であり変更の可能性があります。

右岸取付道路完成イメージ(中橋通りから中橋(仮称)を望む)



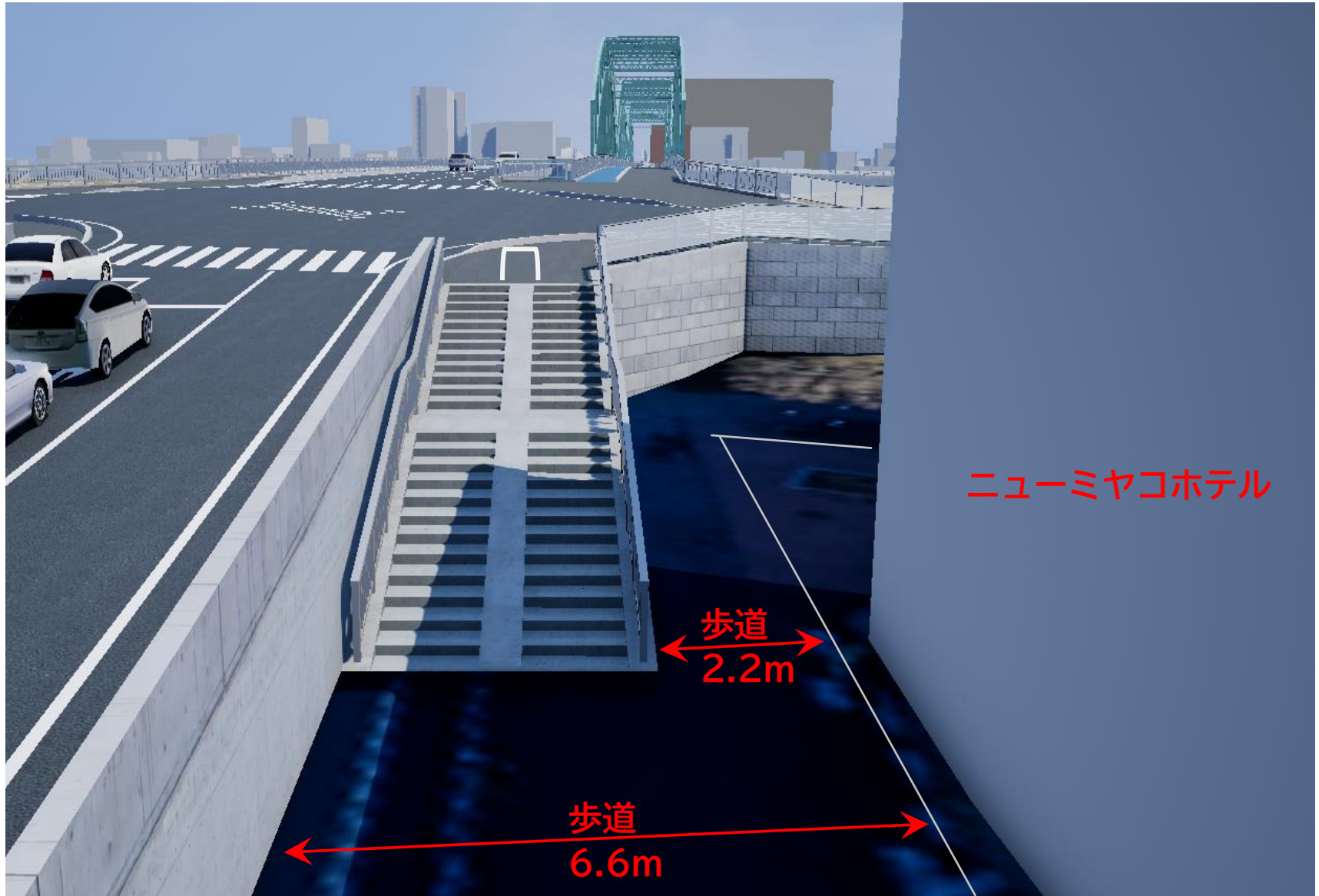
※予定であり変更の可能性があります。

右岸取付道路完成イメージ(中橋通りから中橋(仮称)を望む)



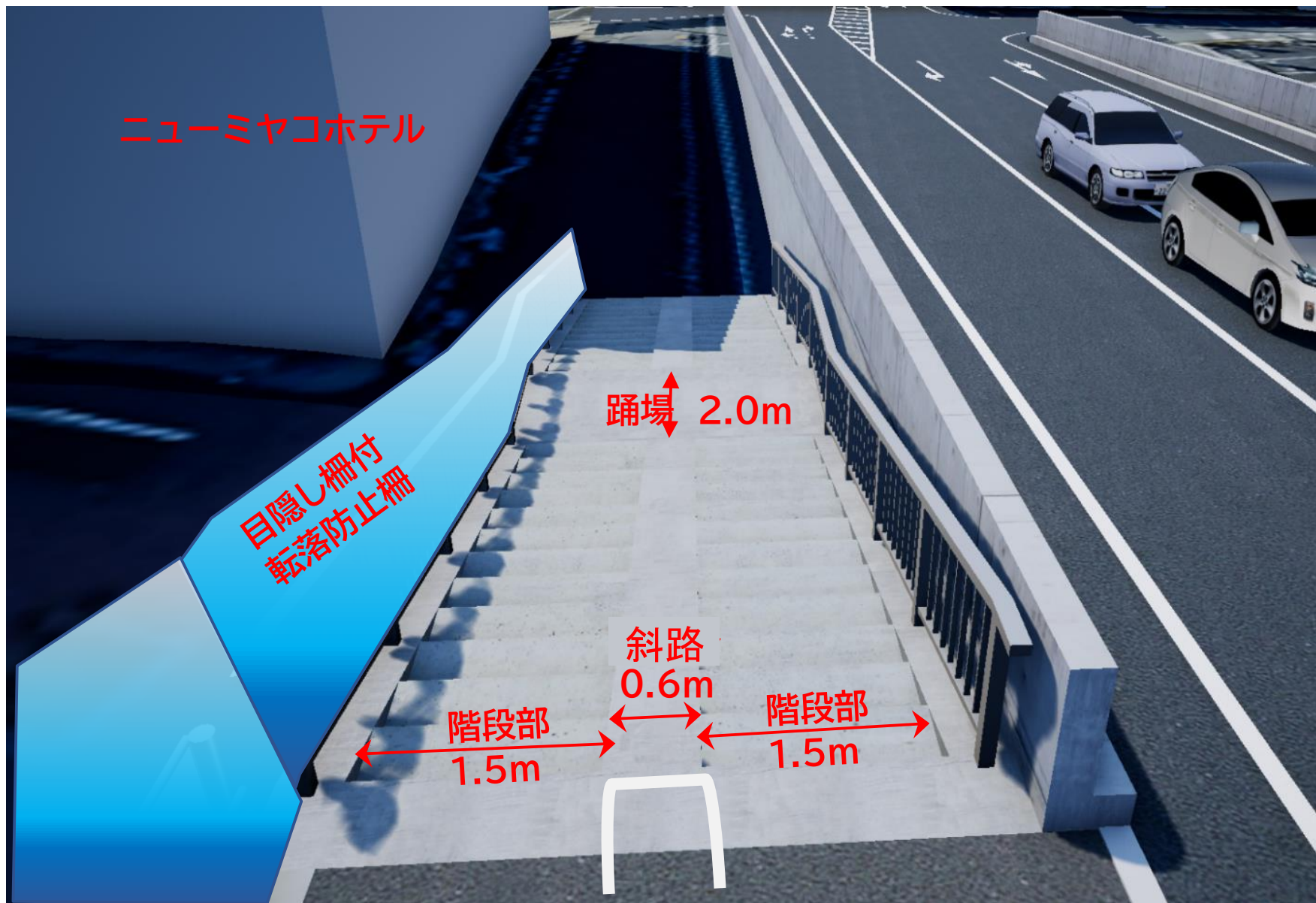
※予定であり変更の可能性があります。

右岸取付道路完成イメージ(下流階段を南側から望む)



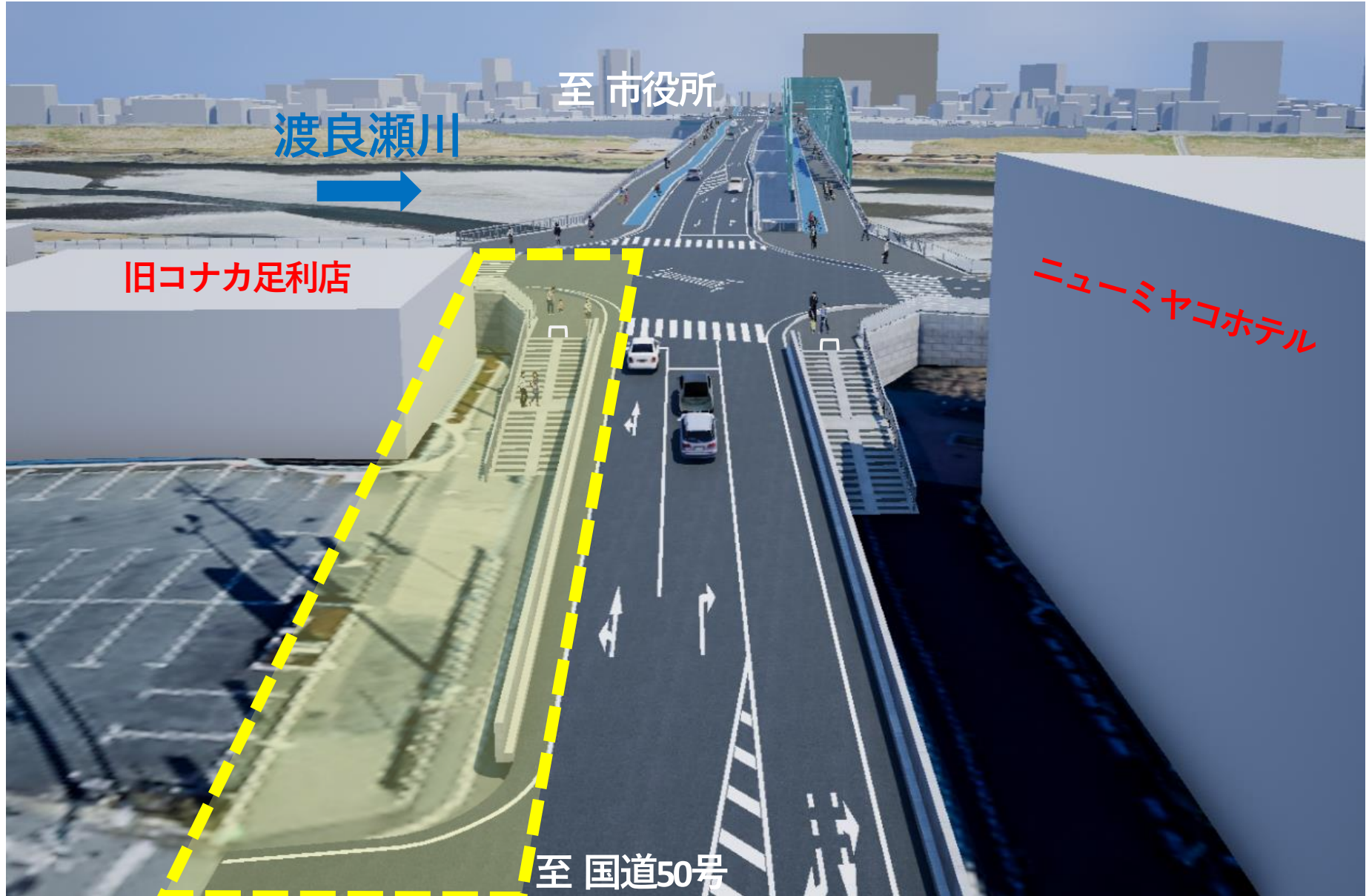
※予定であり変更の可能性ががあります。

右岸取付道路完成イメージ(下流階段を上部から望む)



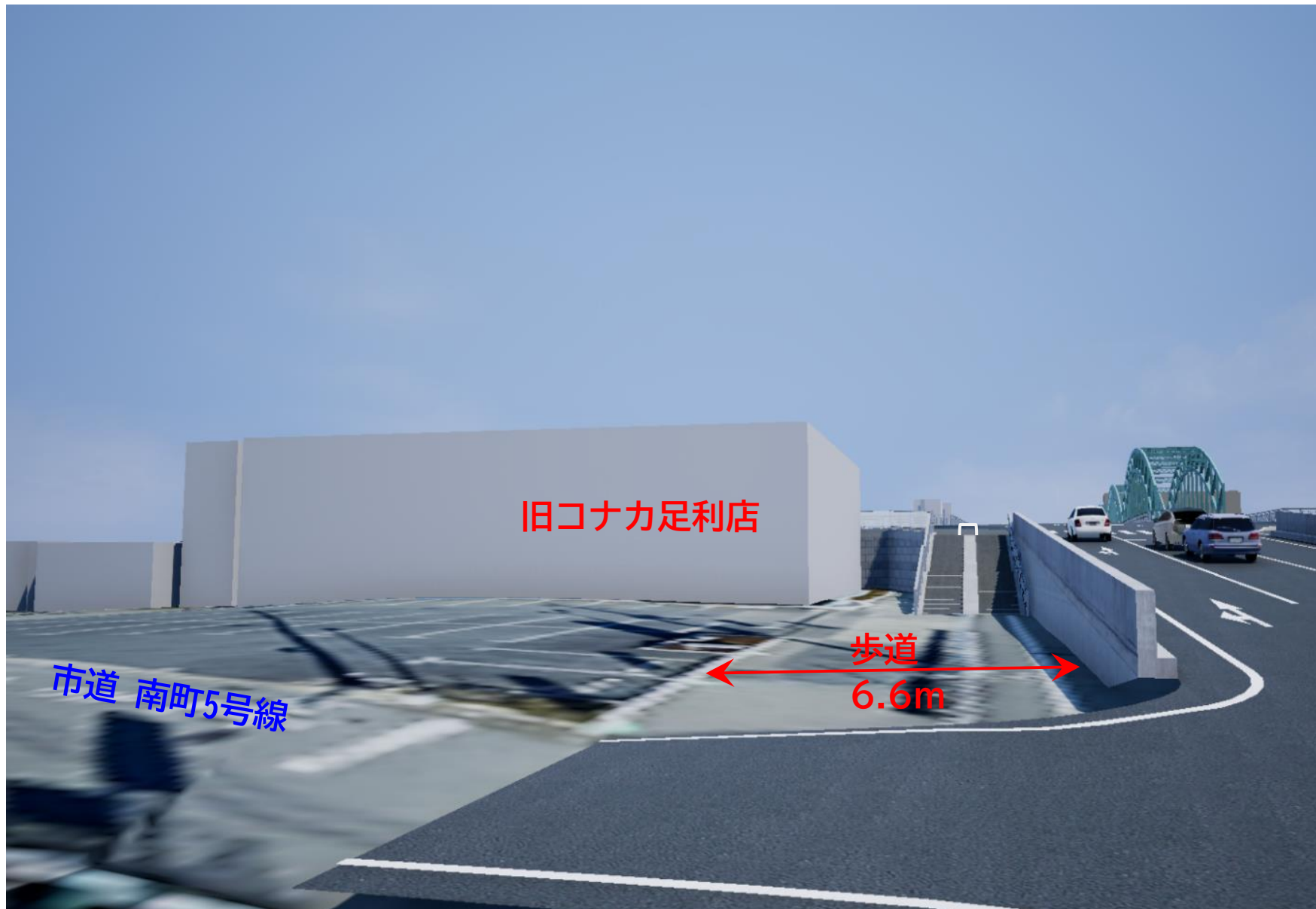
※予定であり変更の可能性ががあります。

右岸取付道路完成イメージ(中橋通りから中橋(仮称)を望む)



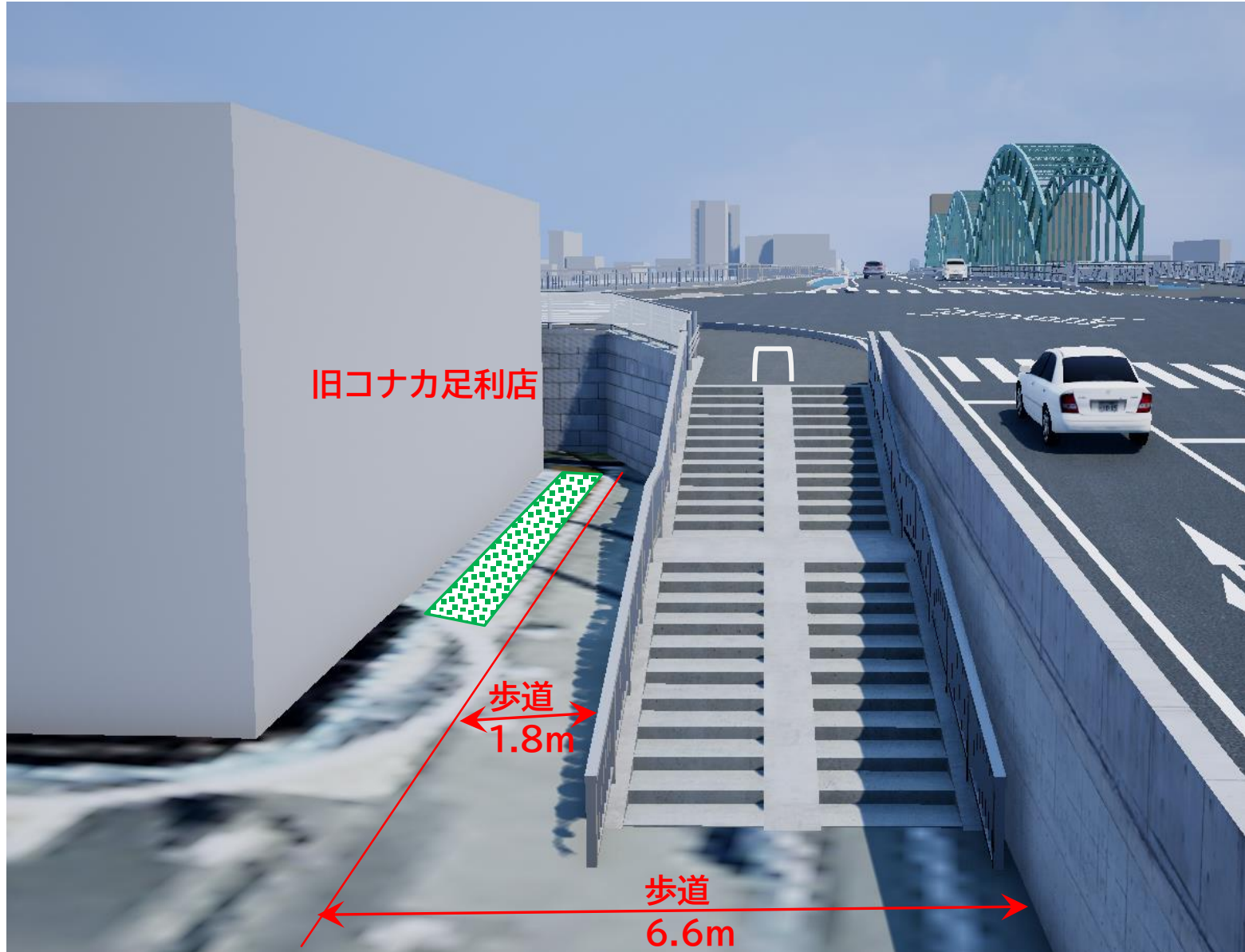
※予定であり変更の可能性があります。

右岸取付道路完成イメージ(市道南町5号線交差付近)



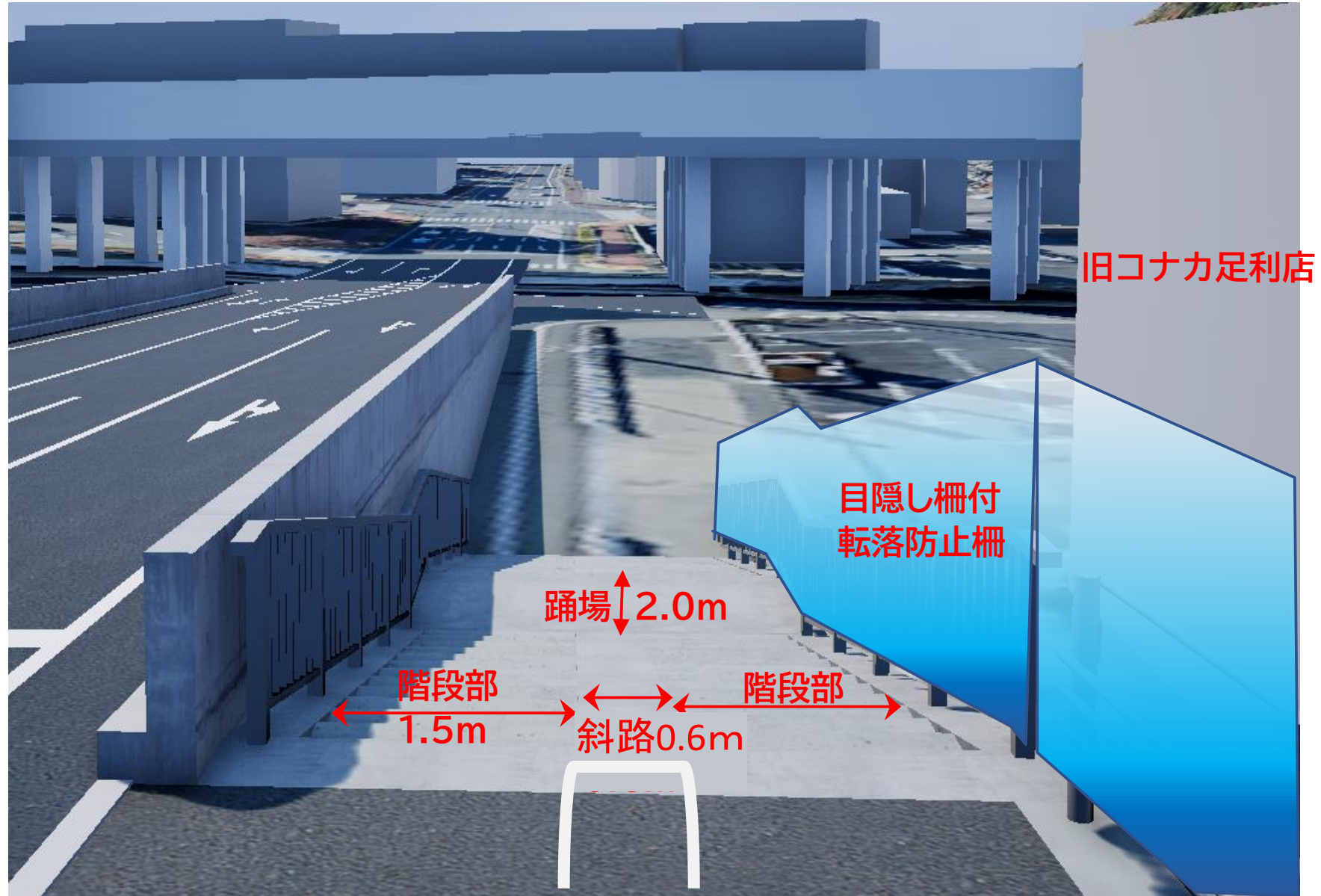
※予定であり変更の可能性があります。

右岸取付道路完成イメージ(上流階段を南側から望む)



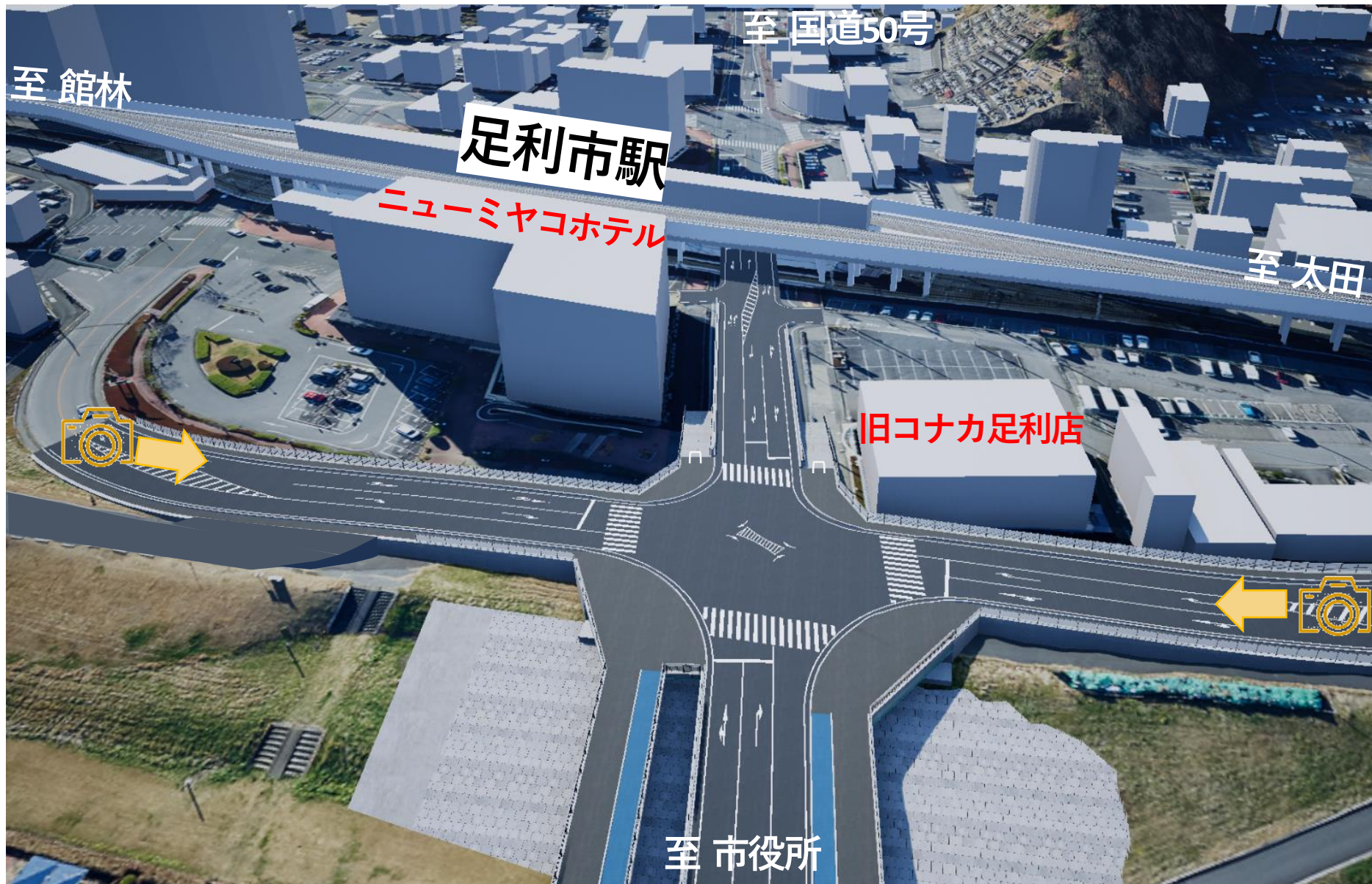
※予定であり変更の可能性があります。

右岸取付道路完成イメージ(上流階段を上部から望む)




※予定であり変更の可能性がります。

右岸取付道路完成イメージ(右岸全景)




※予定であり変更の可能性ががあります。

右岸取付道路完成イメージ(右岸取付道路下流側から望む)



※予定であり変更の可能性があります。

右岸取付道路完成イメージ(右岸取付道路上流側から望む)



※予定であり変更の可能性があります。