

# 周辺市道の整備について

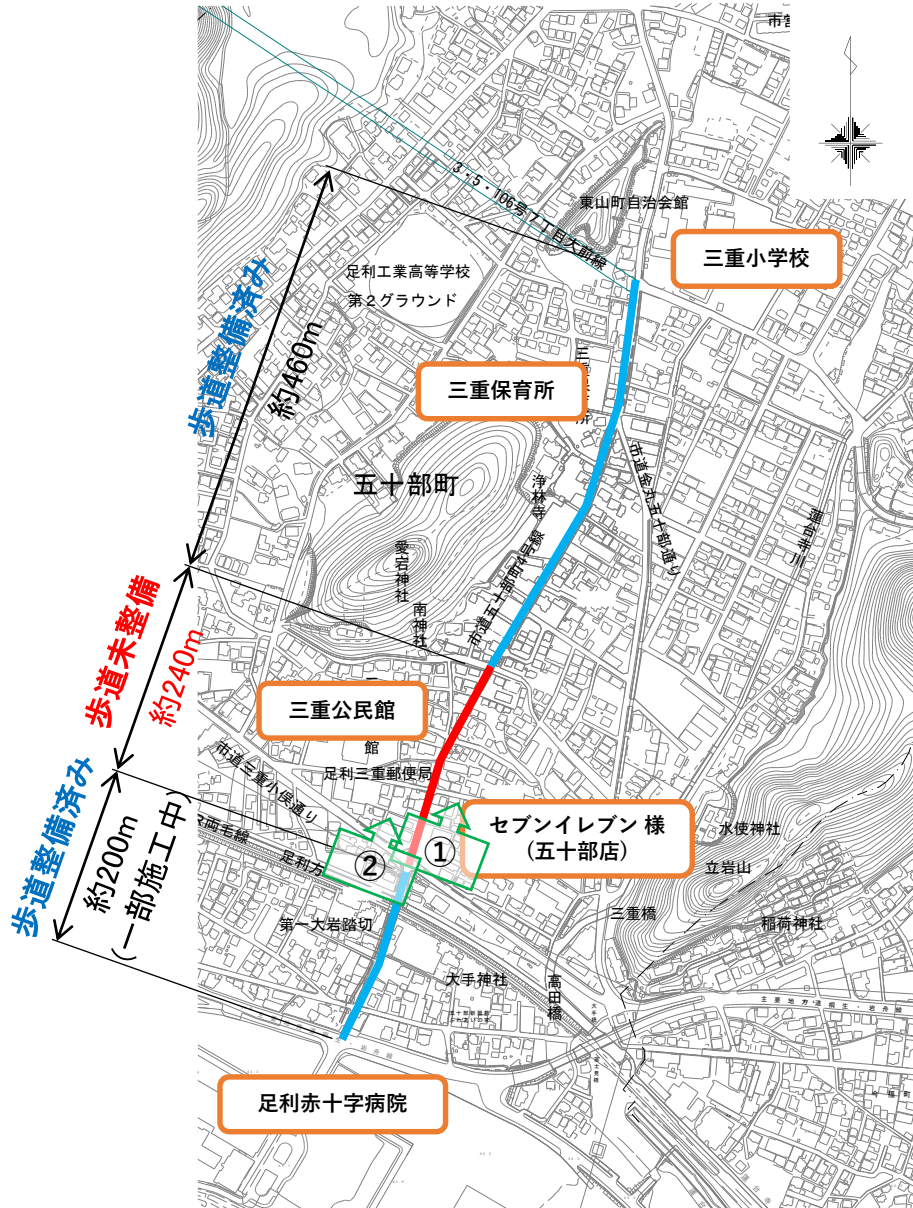
足利市 都市建設部 道路河川整備課







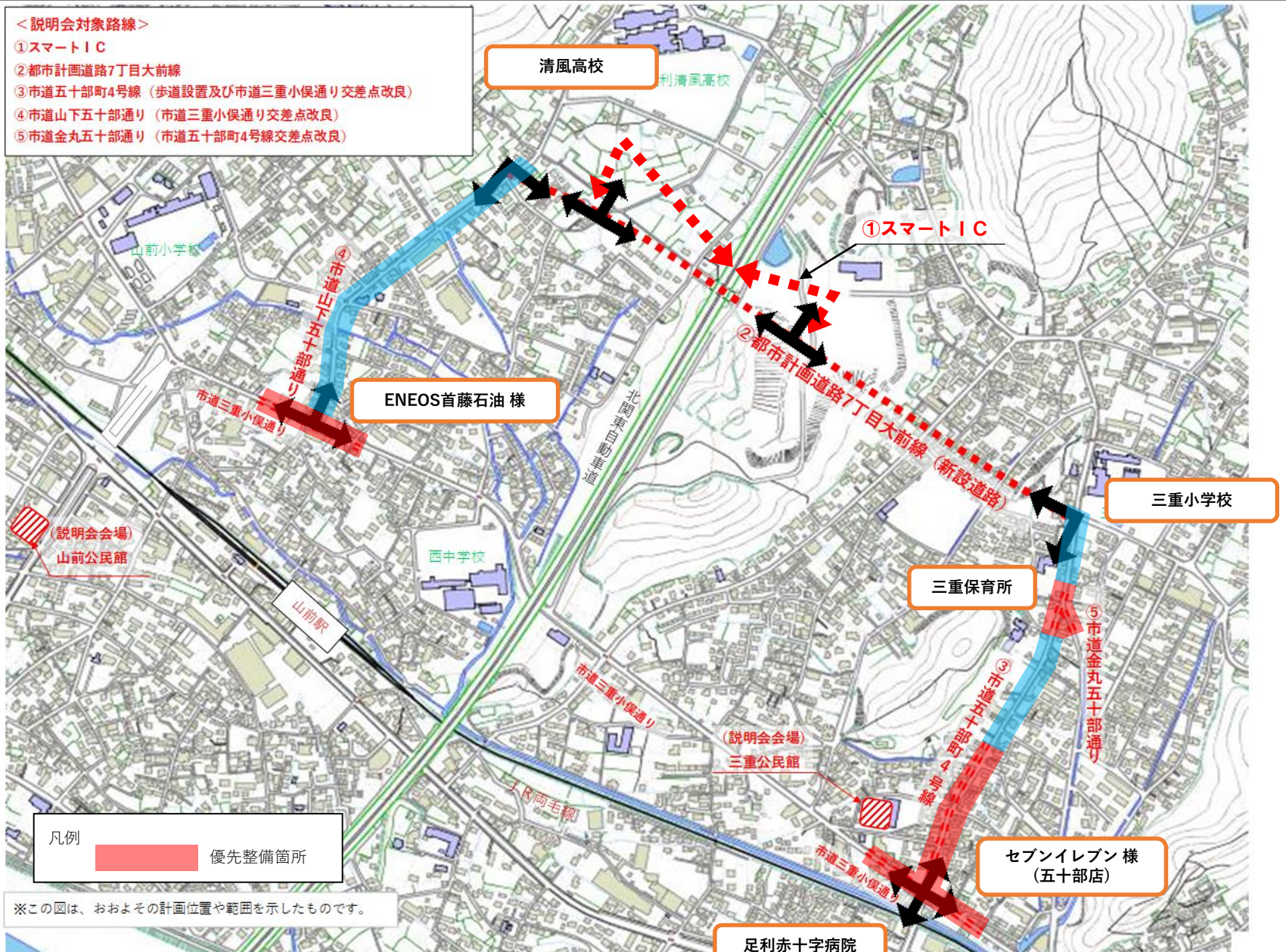
# 歩道の整備（市道五十部町4号線）



# 車両の円滑な移動

## < 説明会対象路線 >

- ① スマートIC
- ② 都市計画道路7丁目大前線
- ③ 市道五十部町4号線 (歩道設置及び市道三重小保通り交差点改良)
- ④ 市道山下五十部通り (市道三重小保通り交差点改良)
- ⑤ 市道金丸五十部通り (市道五十部町4号線交差点改良)



凡例

優先整備箇所

※この図は、おおよその計画位置や範囲を示したものです。

# 今後の事業の進め方①（市道五十部町4号線）

## ① 説明会①

前回の説明会(R3.11実施)



- ・事業の概要等について説明

## ② 現地調査・概略設計・境界確認

R4年度～(現在実施中)



- ・検討地域の地形を調査
- ・道路のルートを検討



- ・立会いのもと境界を確認（現在の境界を確認）

## ③ 説明会②

今回の説明会



- ・道路のルートや構造物などの説明

## ④ 測量・詳細設計

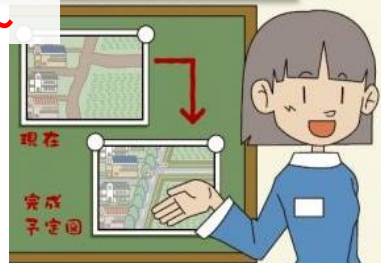
R5年度～



- ・道路のルートに合わせた詳細な測量
- ・道路や構造物の設計を実施

## ⑤ 説明会③

R5年度～



- ・交差点の形状や道路幅について説明
- ※詳細設計完了後、買収範囲が確定

## ⑥ 境界確認・建物等の調査

R5年度～



- ・取得する用地面積を算出
- ・立会いのもと境界を確認（買収範囲を確認）

## ⑦ 用地説明・交渉(個別)

R6年度以降～



- ・用地補償の説明
- ・用地補償について交渉

## ⑧ 工事

R6年度以降～

## ⑨ 完成

# 今後の事業の進め方②（市道山下五十部通り）

## ① 説明会①

### 説明会①

前回の説明会(R3.11実施)



- ・事業の概要等について説明

## ② 測量・詳細設計

### 測量・詳細設計

R4年度～(現在実施中)

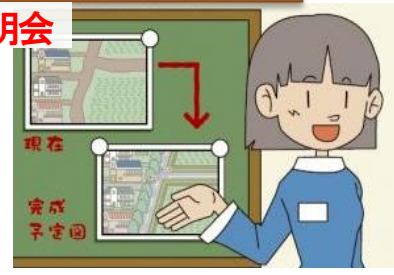


- ・道路のルートに合わせた詳細な測量
- ・道路や構造物の設計を実施

## ③ 説明会②

### 説明会②

今日の説明会



- ・交差点の形状や道路幅について説明
- ※詳細設計完了後、買収範囲が確定

## ④ 境界確認・建物等の調査

### 境界確認・建物等の調査

R5年度～



- ・取得する用地面積を算出
- ・立会いのもと境界を確認  
(現在の境界と買収範囲を確認)

## ⑤ 用地説明・交渉(個別)

### 用地説明・交渉(個別)

R5年度以降～



- ・用地補償の説明
- ・用地補償について交渉

## ⑥ 工事

### 工事

R6年度以降～

## ⑦ 完成

### 完成

**ASHIKAGA CITY**  
**足利市**

---

**都市建設部 道路河川整備課**